






ВЫКОПИРОВКА ИЗ ГЕНЕРАЛЬНОГО ПЛАНА СЕННОГО СЕЛЬСКОГО ПОСЕЛЕНИЯ
ТЕМРЮКСКОГО РАЙОНА




Условные обозначения:

 — рассматриваемый земельный участок КН 23:30:0501005:759

	Проектируемые производственные территории
	Граница и территория зоны регулирования застройки объекта археологического наследия "Фанагория"
	Граница и территория зоны охраняемого природного ландшафта объекта археологического наследия "Фанагория"
	Водоохранная зона
	Граница третьей зоны горно-санитарной охраны (зоны наблюдений)

утвержден Решением LIV сессии Совета муниципального образования Темрюкский район VI созыва от 20 ноября 2018 года № 549 «О внесении изменений в правила землепользования и застройки Сенного сельского поселения Темрюкского района Краснодарского края, утвержденные решением X сессии Совета Сенного сельского поселения Темрюкского района II созыва от 22 января 2010 года № 38 «Об утверждении «Правил землепользования и застройки Сенного сельского поселения Темрюкского района Краснодарского края»

		ИСОГД-2021			
		Заказчик: Отдел инвестиционного развития, малого бизнеса и промышленности			
	Утвердил:	Объект: з/у	Стадия	Лист	Листов
		Адрес: Темрюкский район, п. Приморский, ул. Таманской Дивизии	РП	1	1
Исполнитель:	Шнырева Т.В.	Схема градостроительного зонирования М 1:5 000	Управление архитектуры и градостроительства администрации муниципального образования Темрюкский район		